

РЕПУБЛИКА БЪЛГАРИЯ
МИНИСТЕРСТВО НА РЕГИОНАЛНОТО РАЗВИТИЕ И БЛАГОУСТРОЙСТВОТО

ОБЩИНА ГАБРОВО ОБЛАСТ ГАБРОВО

УТВЪРЖДАВАМ: _____

(подпис и печат)

КМЕТ НА ОБЩИНАТА:
ТОМИСЛАВ ПЕЙКОВ ДОНЧЕВ
(име, презиме, фамилия)
Община Габрово с ЕИК 000215630


Вписване по ЗС/ПВ

Служба по вписванията

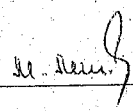
ВПИСВА СЕ В ТОМ 11-188
ВХОДЯЩ № 056/30.03.2009
ПАРТИДА: 5372
Съдия по вписванията:

АКТ N:1270
ЗА ЧАСТНА ОБЩИНСКА СОБСТВЕНОСТ

Регистър: 2
Картотека: 7
Досие(РЗ): 1270



1.ДАТА НА СЪСТАВЯНЕ	26.03.2009 г.
2.ПРАВНО ОСНОВАНИЕ	Чл.2, ал.1, т.1 от Закона за общинската собственост, Протоколно решение № 1 от 29.12.2008 г. на комисията по чл.19, ал.2 одобрено със Заповед № РД-ЗА-54 от 30.12.2008 г. на Директора на ОСЗ - Габрово и Скица № Ф00802/19.03.2009 г. на Общинска служба по земеделие гр. Габрово
3.ВИД И ОПИСАНИЕ НА ИМОТА	Имот № 051026/петдесет и една хиляди и двадесет и шест/ м."ЛЪЧКИТЕ", землище с.АРМЕНИТЕ с ЕКАТТЕ 00638/шестстотин тридесет и осем/, общ. Габрово Начин на трайно ползване - Нива; Категория на земята при неполивни условия - Осма Площ - 1.800/един декар и осемстотин кв.м./ дка.
4.МЕСТОНАХОЖДЕНИЕ НА ИМОТА:	Област Габрово, Община Габрово, землище с.Армените, м."Лъчките"
5.ГРАНИЦИ НА ИМОТА:	- имот № 051029 - Полски път; - имот № 051025 - Нива; - имот № 051021 - Полски път; - имот № 051022 - Нива.
6.ДАНЪЧНА ОЦЕНКА НА ИМОТА КЪМ МОМЕНТА НА УТВЪРЖДАВАНЕ НА АКТА.	59.90 /петдесет и девет лева и деветдесет стотинки/лева.
7. БИВШ СОБСТВЕНИК НА ИМОТА	-

8. СЪСОБСТВЕНИЦИ	няма
9. НОМЕР И ДАТА НА СЪСТАВЕНИ ПО-РАНО АКТОВЕ	
10. ПРЕДОСТАВЕНИ ПРАВА ЗА УПРАВЛЕНИЕ	
11. РАЗПОРЕДИТЕЛНИ ДЕЙСТВИЯ С ИМОТА (ЧАСТ ОТ ИМОТА)	
12. АКТОСЪСТАВИТЕЛ	
Милка Атанасова Мирчева - гл. специалист в отдел "ОС"	
Подпис 	
13. ЗАБЕЛЕЖКИ	

С К И Ц А

стр. 1 от 1
Вх. № 5008

№ 000802/19.03.2009 г.

М 1:1000

на имот с номер 051026 в землището на с. АРМЕНИТЕ с ЕКАТТЕ 00638, общ. ГАБРОВО.

Имотът е собственост на:

1. ЗЕМИ ПО ЧЛ. 19 ОТ ЗСПЗЗ, Рег. номер 5008, гр. ГАБРОВО,

Документ: Решение № 12 от 08.05.1996 г.

Площ на имота: 1.800 дка. Начин на трайно ползване: Нива

Вид собственост: Стопанисвано от общината

Категория на земята при неподвижни условия: Осиа

Имотът се намира в местността "АБЧКИТЕ" при граници и съседи:

№ 051029, Полски път

на ОБЩИНАТА

№ 051025, Нива

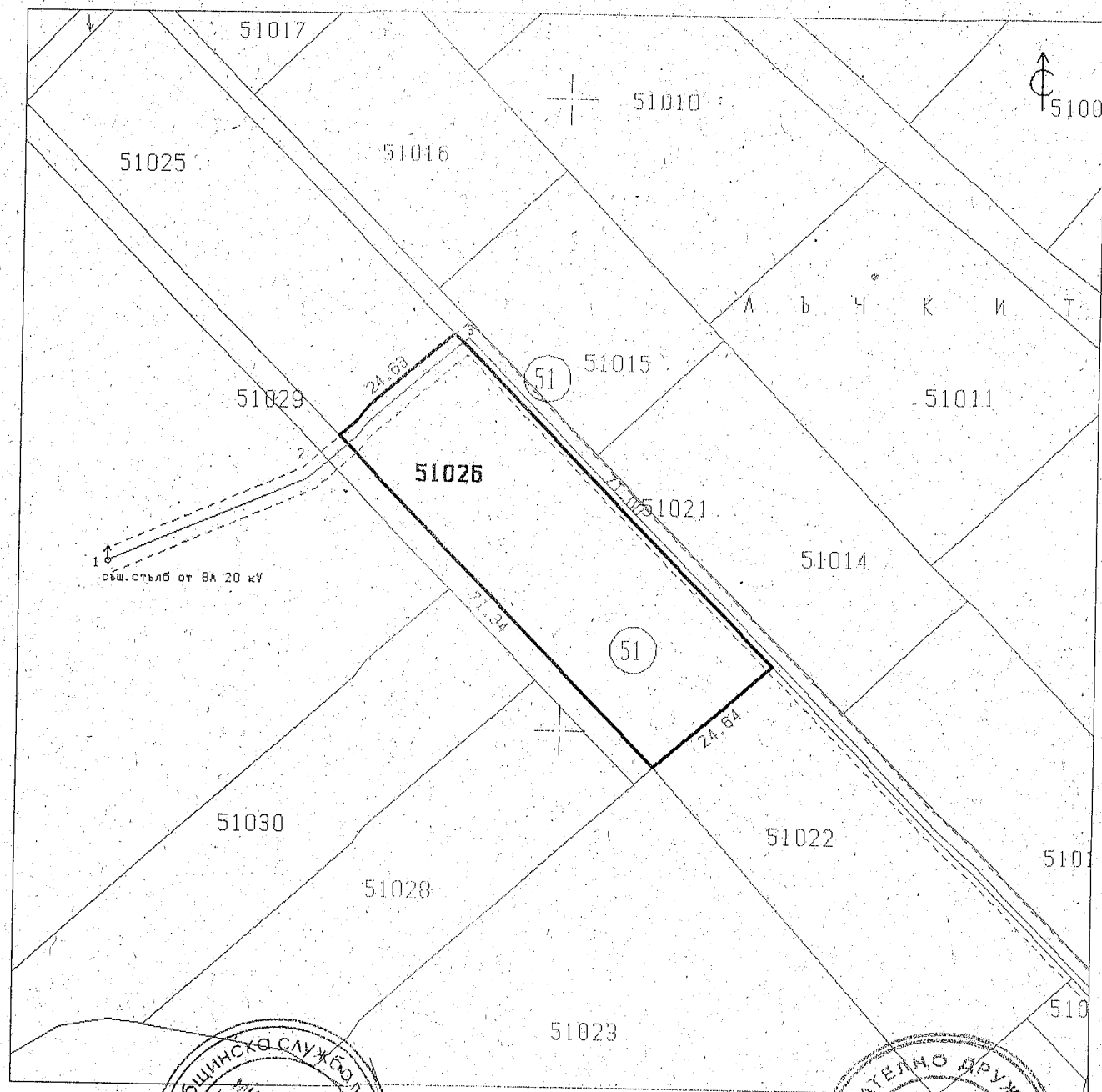
насл. на ПЕНЧО ДОБРЕВ ПЕНЧЕВ

№ 051021, Полски път

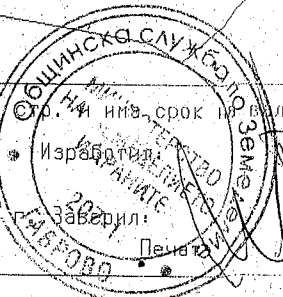
на ОБЩИНАТА

№ 051022, Нива

насл. на ГЕОРГИ ХРИСТОВ ПОПОВ



Скицата съдържа



/ инж. АДМИА ТОДОРОВ

/ "СД" ГЕОИД-93" - Габрово

/ ИНЖ. ИАКО РУСЕВ

/ НАЧАЛНИК на ОБЩИНСКА СЛУЖБА ПО ЗЕМЕДЕЛИЕ И ЛЕСОУСТРОЙСТВО

Дата: 13.03.2009

Заверил:

